

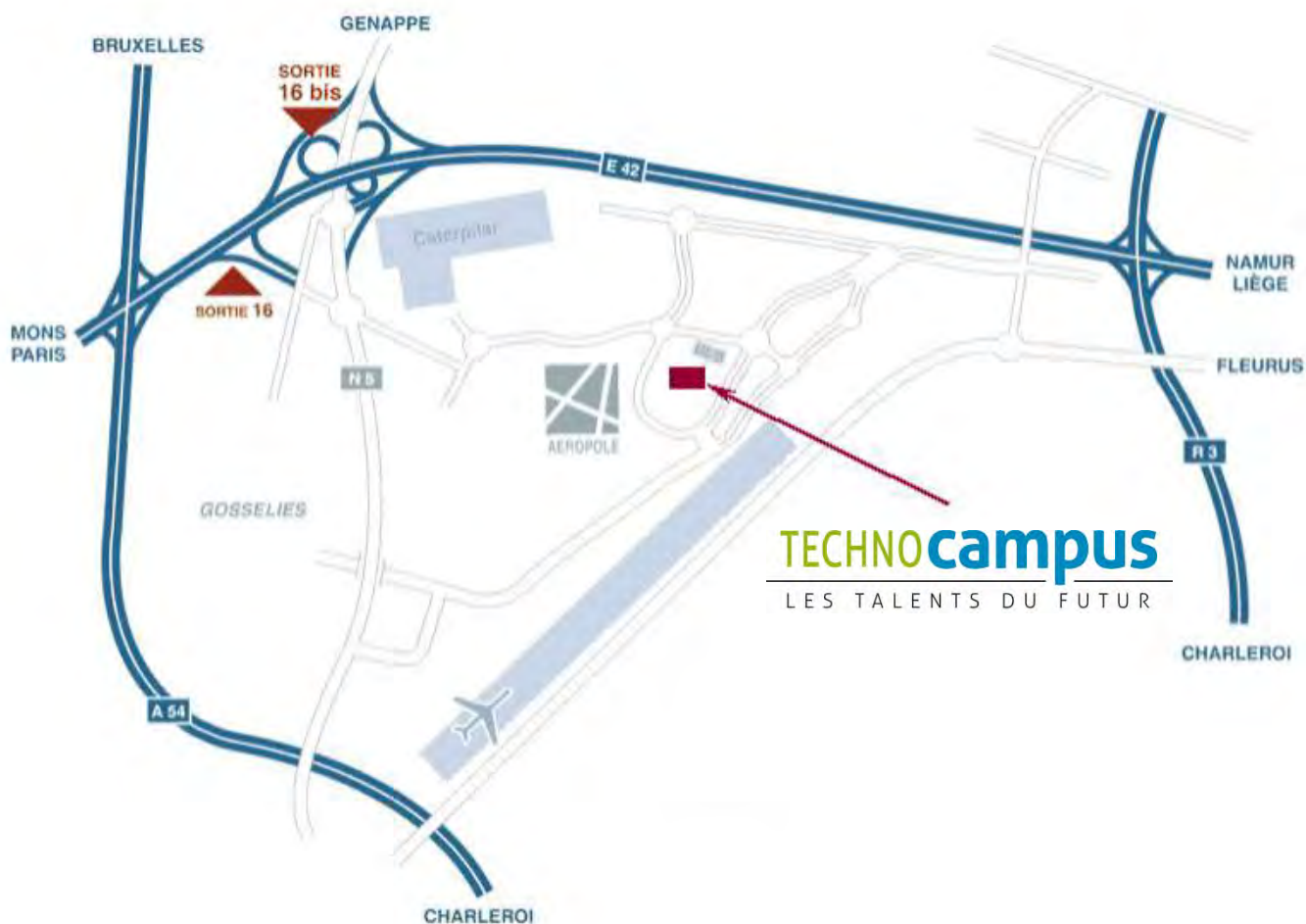
Lieu & Plan d'accès

GOSELIES 1



Avenue Georges Lemaître 15 - 6041 Gosselies - Tél. 071/181 231






Parkings de délestage le long de la rue Clément Ader

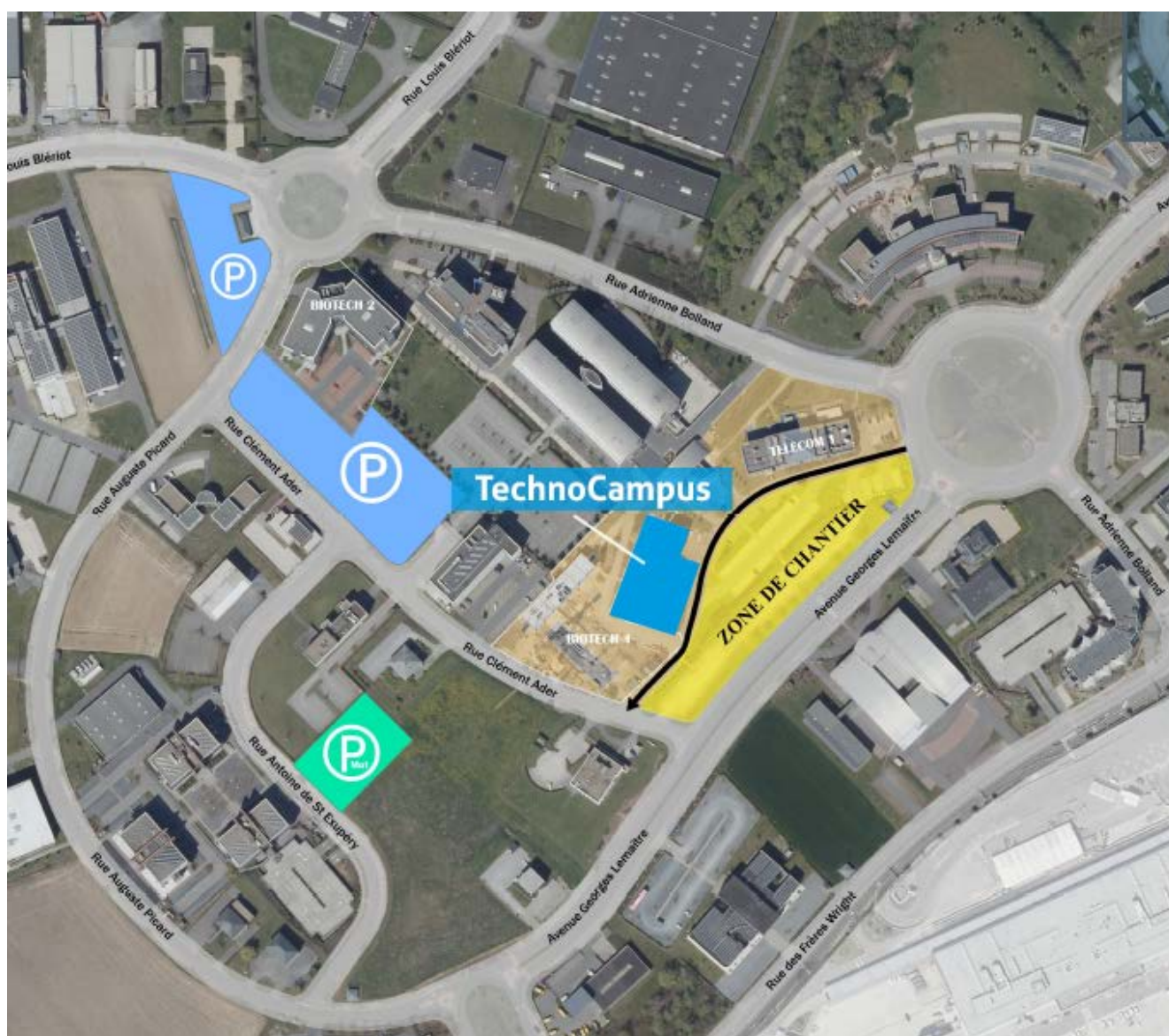


TECHNOcampus
LES TALENTS DU FUTUR

LOCALISATION DES PARKINGS ALTERNATIFS PENDANT LES TRAVAUX SUR LE SITE MINERVE :

Légende

-  ZONE MINERVE
-  ZONE DE CHANTIER - Biotech 5
-  PARKING PROVISOIRE
-  PARKING MUTUALISE
-  VOIRIE A SENS UNIQUE



ACCÈS PAR LES AUTOROUTES :

Depuis Charleroi :

Autoroute A54 direction Nivelles, sortie Gosselies-Ransart-Aéroport. Continuer tout droit sur la N568, longer l'aéroport. Après le feu, prendre la première à gauche, puis la première à gauche pour entrer sur le zoning de l'Aéropole et de nouveau à gauche, aller tout droit jusqu'au rond-point et c'est la deuxième bifurcation à droite. Notre bâtiment est gris aux châssis verts. (Parkings de délestage le long de la rue Clément Ader)

Depuis Mons :

Autoroute E42 direction Namur, sortie Gosselies N°16. Au STOP, aller tout droit. Au rond-point, continuer tout droit pour longer l'ancien site **CATERPILLAR**. Passer un deuxième rond-point puis un troisième rond-point, ensuite continuer tout droit (suivre les indications " **ULB**"), puis au quatrième rond-point, prendre tout de suite à droite. Notre bâtiment est gris avec des châssis verts. (Parkings de délestage le long de la rue Clément Ader)

Depuis Namur et Liège :

Autoroute E42, direction Mons. Prendre la bretelle vers le Ring R3, direction Heppignies (sortie Heppignies/Châletet/Beaumont). Au bout de cette bretelle d'autoroute, prendre la bretelle de droite puis, prendre à gauche, puis encore à gauche. Au STOP, continuer tout droit. Après être passé sur le pont, bifurquer à droite pour entrer sur le Zoning de l'Aéropole. Prendre la première à gauche, continuer tout droit jusqu'au rond-point. Notre bâtiment est gris aux châssis verts. (Parkings de délestage le long de la rue Clément Ader)

Depuis Bruxelles :

Autoroute E42, direction Mons. Prendre la bretelle vers le **Ring R3**, direction **Heppignies** (sortie Heppignies/Châletet/Beaumont). Au bout de cette bretelle d'autoroute, prendre la bretelle de droite puis, prendre à gauche, puis encore à gauche. Au STOP, continuer tout droit. Après être passé sur le pont, bifurquer à droite pour entrer sur le **Zoning de l'Aéropole**. Prendre la première à gauche, continuer tout droit jusqu'au rond-point. Notre bâtiment est gris aux châssis verts. (Parkings de délestage le long de la rue Clément Ader)

Coordonnées GPS : 50.4716156, 4.469062600000029

ACCÈS PAR LES TRANSPORTS EN COMMUN :

La gare la plus proche est celle de Charleroi. **Le bus 68*** donne accès à l'**Aéropole** arrêt « **ULB** » ou « **BOLLAND** ». (Nous avons indiqué l'horaire du bus jusqu'à 12:28 mais il y a un bus ensuite toutes les **heures 35 ou 05** suivant l'arrêt choisi)

Départ: CHARLEROI Sud quai 03	07:10	07:43	08:05	09:05	10 :05	11 :05	12 :05
Arrivée: GOSSELIES – Arrêt ULB-Aéropole	07:30	08:07	08 :30	09 :30	10 :30	11 :30	12 :30
Arrivée : GOSSELIE – Arrêt en face TechnoCampus	0 7:33	08 :10	08:33	09:33	10:33	11:33	12:33